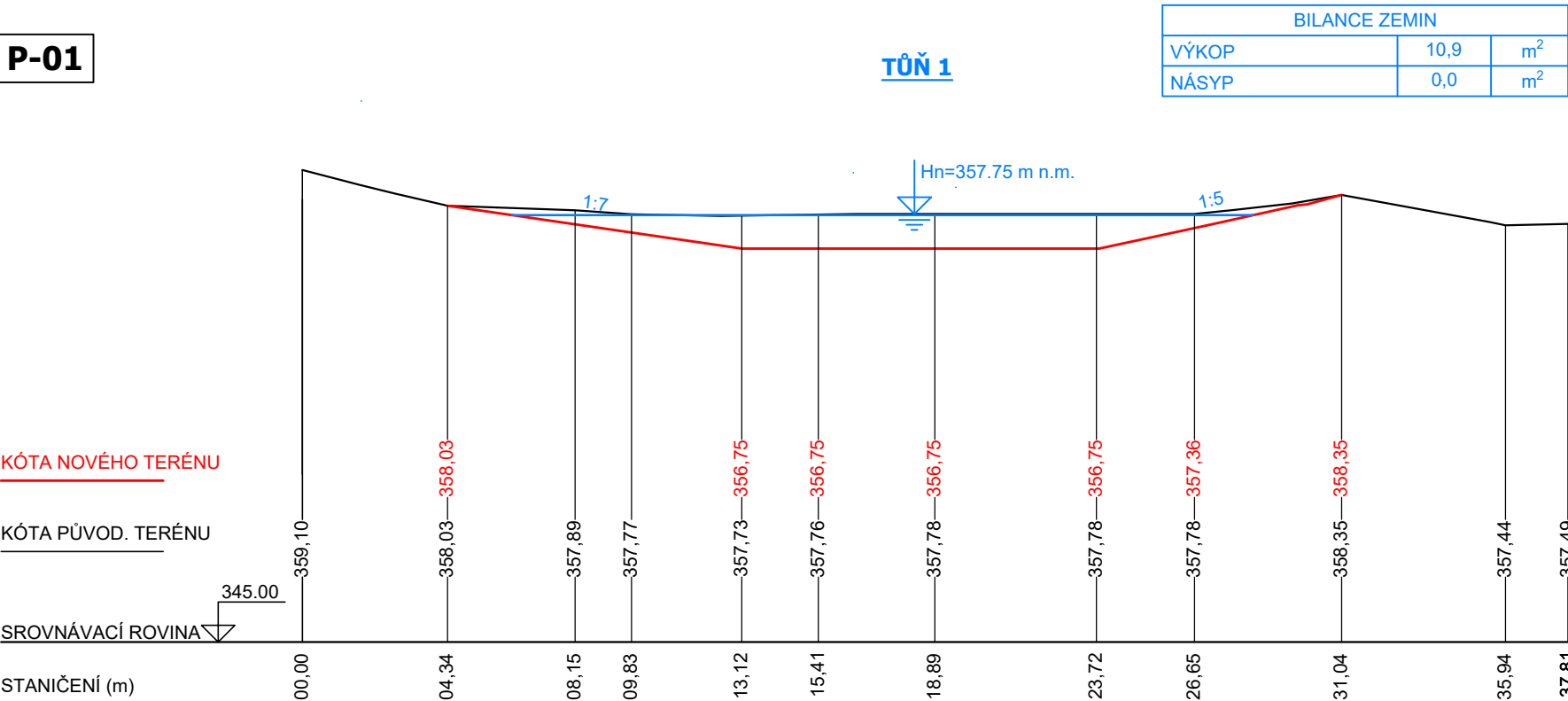


KATASTRÁLNÍ ÚZEMÍ
Č.PARC. KN
DRUH POZEMKU

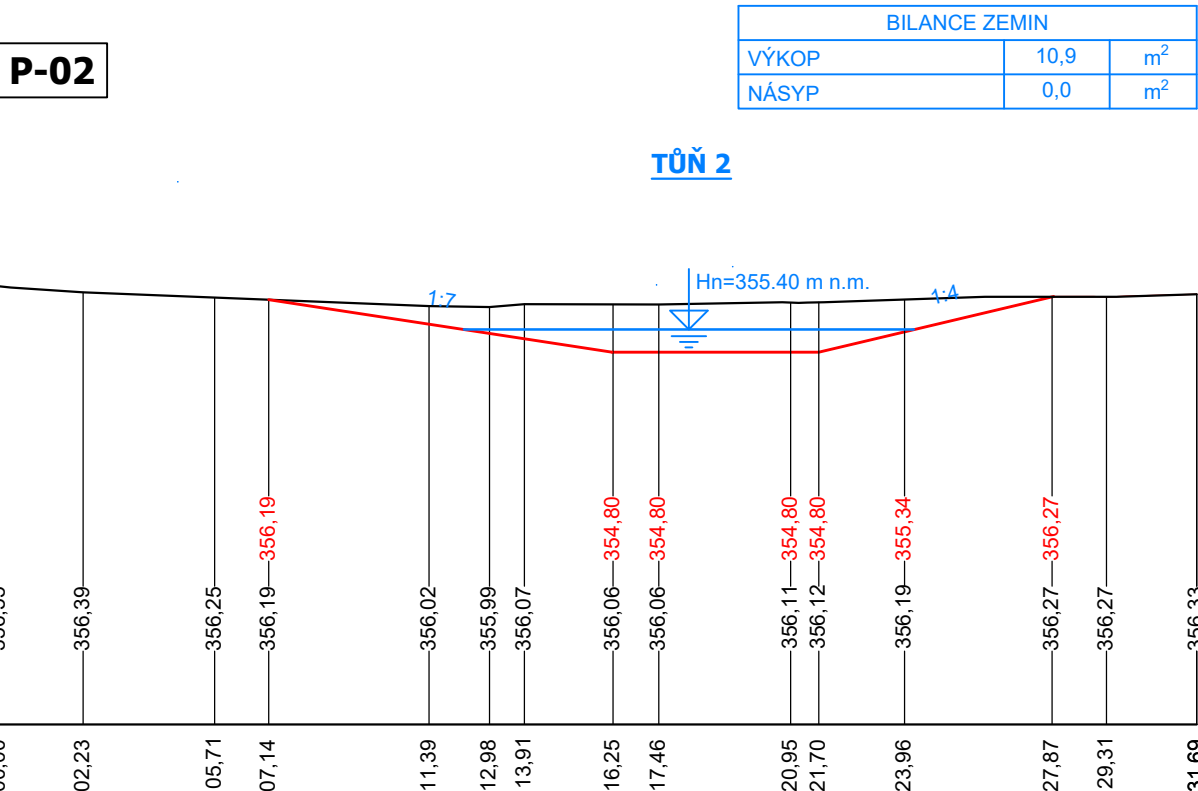
JABLONEC U LIBČEVSI
527
OSTATNÍ PLOCHA

P-01



JABLONEC U LIBČEVSI
527
OSTATNÍ PLOCHA


P-02




KATASTRÁLNÍ ÚZEMÍ
Č.PARC. KN
DRUH POZEMKU

JABLONEC U LIBČEVSI
527
OSTATNÍ PLOCHA

P-03



INVESTOR	PROJEKTANT		
STÁTNÍ POZEMKOVÝ ÚŘAD, KPÚ PRO ÚSTECKÝ KRAJ, POZEMKOVÝ ÚŘAD LOUNY	ODPOVĚDNÝ PROJEKTANT	 PROJEKCE RYBNÍKY	
AKCE REVITALIZACE PANSKÉ LOUKY, K.Ú. JABLONEC U LIBČEVSI	ZAKÁZKA Č.		TB-2020-014
	DATUM		09/2020
	STUPEŇ		Společné povolení
	FORMÁT	2 x A4	PARÉ Č.
	MĚŘÍTKO	1:200	
PŘÍLOHA	ČÍSLO PŘÍLOHY		D.2.1.
PŘÍČNÉ ŘEZY P-01 - P-03			